





### Améliorer et valoriser les paysages

-  Coteaux à protéger (11.1)
-  Coupures d'urbanisation (11.2)
-  Lignes de crêtes (11.1)
-  Relief



0 5 10 15 km

Sources : OCS 2021, IGN BD TOPO, OSM  
Réalisation : ADEUS, janvier 2025

**adeus**